


Steinecker Höhenrund- wanderweg

WANDERTOUR


Eine kurze Familienwanderung


Startpunkt
Hammer-Dorfplatz


Ort
Siegsdorf

 **Distanz:**
4,0 Kilometer

 **Dauer:**
01:20 Stunden

 **Höchster Punkt:**
770 Meter

 **Niedrigster Punkt:**
640 Meter

 **Höhenmeter:**
166 aufsteigend

 **Höhenmeter:**
132 absteigend

Weg: Ausgangspunkt der Wanderung ist am Dorfplatz in Hammer. Von dort aus führt der Weg in Richtung Mauer wo es durch wunderschöne Mischwälder hindurch geht bis sie nach kurzer Zeit zum Kurpark gelangen.

Besonderheiten: Die Wanderung ist für Familien und Kinder geeignet.

Einkehr: Einkehrmöglichkeit gibt es beim Hammerwirt, dort gibt es von kleinen Brotzeiten bis hin zu Kaffee und Kuchen auch kulinarische Köstlichkeiten.

Tipp: Die Tour ist nicht sehr viel begangen.

