


Panorama-Rundweg Hammer-Meisau-Ham- mer


WANDERTOUR


Die leichte Wanderung beginnt am Dorfplatz in Hammer und verläuft unregelmäßig auf Forstwegen und Straßen.

Startpunkt
Hammer-Dorfplatz

Ort
Siegsdorf

 **Distanz:**
5,4 Kilometer

 **Dauer:**
01:30 Stunden

 **Höchster Punkt:**
694 Meter

 **Niedrigster Punkt:**
545 Meter

 **Höhenmeter:**
65 aufsteigend

 **Höhenmeter:**
76 absteigend

Weg: Der beschilderte Rundweg ist eine sehr leichte Wanderung. Vom Dorfplatz in Hammer geht es entlang bis Wagenau, wo man der Beschilderung nach Meisau folgt und wieder zurück zum Dorfplatz nach Hammer gelangt. Der Streckenverlauf ist unregelmäßig auf Forstwegen und Straßen.

Besonderheiten: Eine sehr schöne Wanderung, die für Kleinkinder geeignet ist, auch mit Kinderwagen.

Einkehr: Eine kleine Brotzeit und Getränke sollten selbst mitgebracht werden.

Tipp: Da die Tour ein Rundweg ist, kann auch vom Dorfplatz erst nach Meisau gegangen werden.

